水力発電、地熱発電に係るゾーニングマップ

日光市

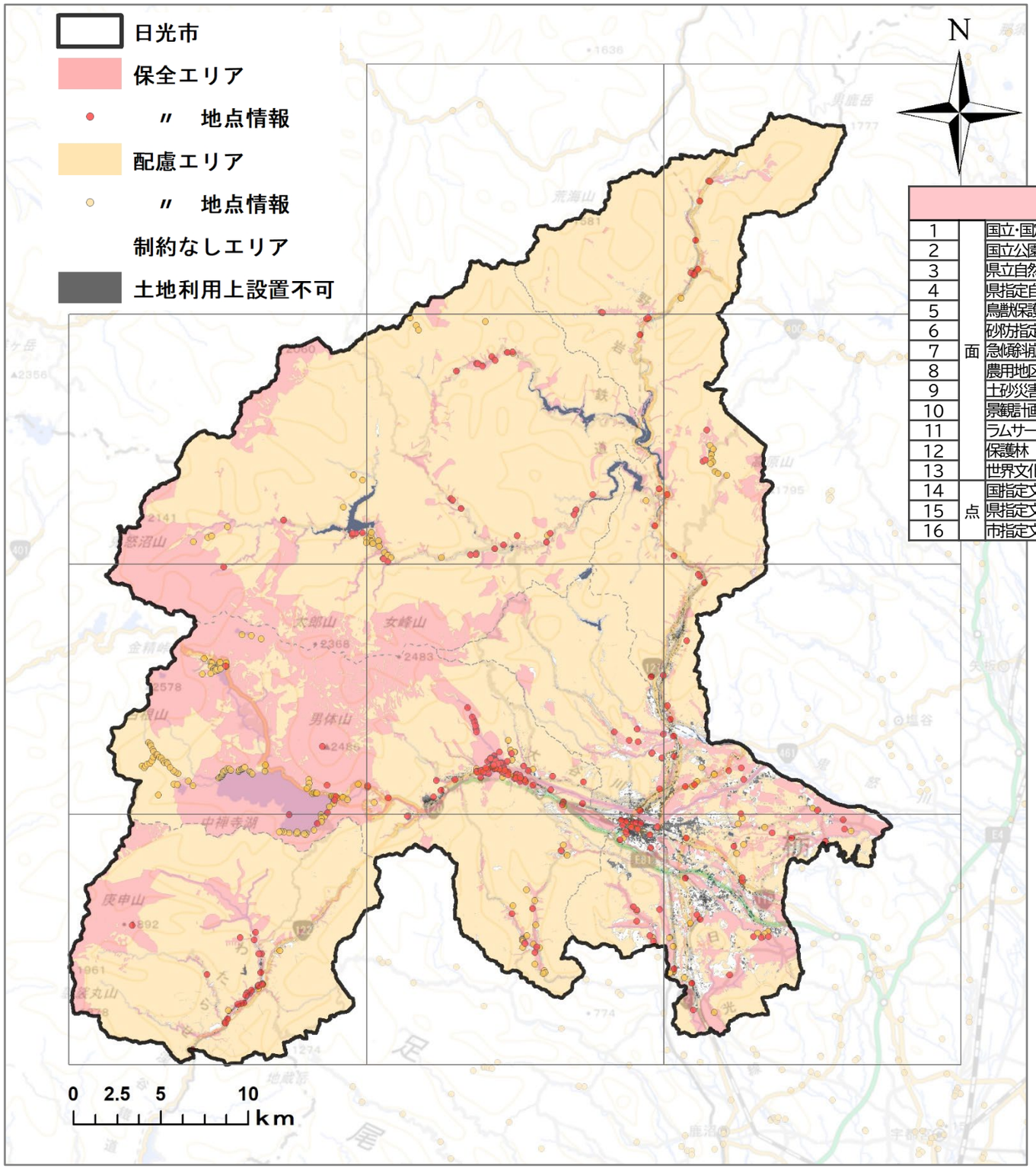

<各エリア条件>

保全エリアとする区域		
1	面	国立・国定公園(特別保護地区、第1種特別地域)
2	面	国立公園(第2種、第3種特別地域):植生自然度9, 10が重なる範囲
3	面	県立自然公園(第3種特別地域):植生自然度9, 10が重なる範囲
4	面	県指定自然環境保全地域(特別地区)
5	面	鳥獣保護区(特別保護地区)
6	面	砂防指定地
7	面	急傾斜崩壊危険区域
8	面	農用地区域、甲種農地、第1種農地
9	面	土砂災害特別警戒区域
10	面	景観計画重点区域
11	面	ラムサール条約登録湿地
12	面	保護林
13	面	世界文化遺産、世界文化遺産緩衝地帯
14	点	国指定文化財
15	点	県指定文化財
16	点	市指定文化財

配慮エリアとする区域		
1	面	河川保全区域
2	面	風致地区
3	面	国立公園(第2種、第3種特別地域)※植生自然度9, 10以外
4	面	県立自然公園(第3種特別地域)※植生自然度9, 10以外
5	面	国立・国定公園(普通地域)
6	面	県立自然公園(普通地域)
7	面	植生自然度の高い地域(自然度9、10)※国立公園・県立公園区域外
8	面	第2種農地、第3種農地(田、畑)
9	面	県指定自然環境保全地域(普通地区)
10	面	鳥獣保護地区(特別保護地区以外)
11	面	地すべり分布図
12	面	山地災害危険地区
13	面	土砂災害危険箇所
14	面	浸水想定区域
15	面	特定植物群落生育地域
16	面	重要湿地(生物多様性の観点から重要度の高い湿地)
17	面	保安林
18	面	土砂災害警戒区域
19	面	河川区域
20	面	緑の回廊
21	面	その他の森林地域(国有林、地域対象計画民有林が該当)
22	線	日本風景街道
23	点	埋蔵文化財包蔵地
24	点	巨樹・巨木林
25	点	なだれ危険箇所
26	点	大規模盛土造成地
27	点	主要な眺望点、景観資源

<各エリア面積>

区分	面積(km^2)	割合※1
保全エリア	333	23%
配慮エリア※2	1,051	72%
制約なしエリア※2	42	3%

※1　市全域面積（1,450km^2）に対する割合
※2　土地利用上設置不可能な場所（建物、水面等）は除く：図中グレー表示

背景には国土地理院発行の地理院地図を使用

水力発電、地熱発電に係るゾーニングマップ

日光市

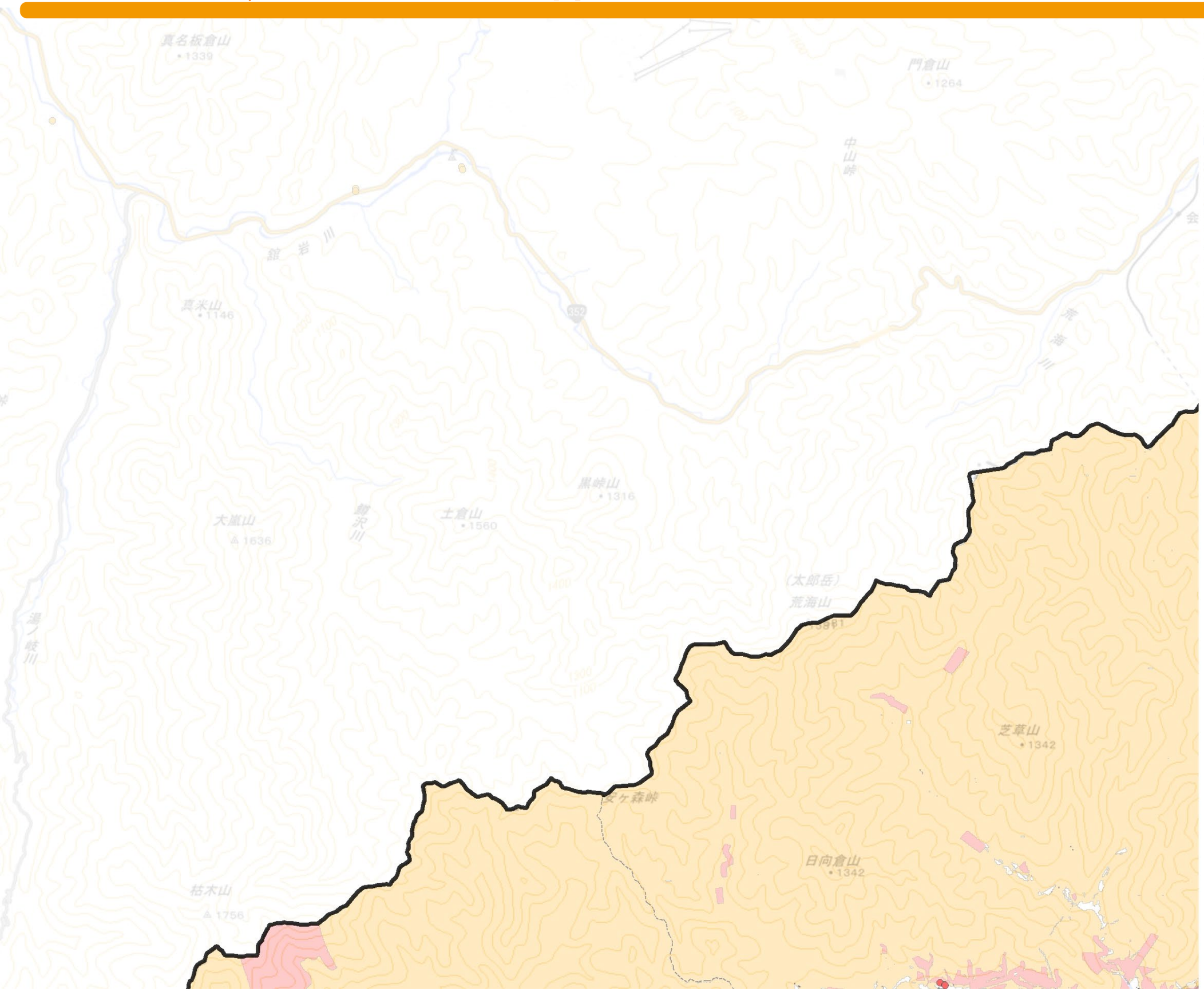

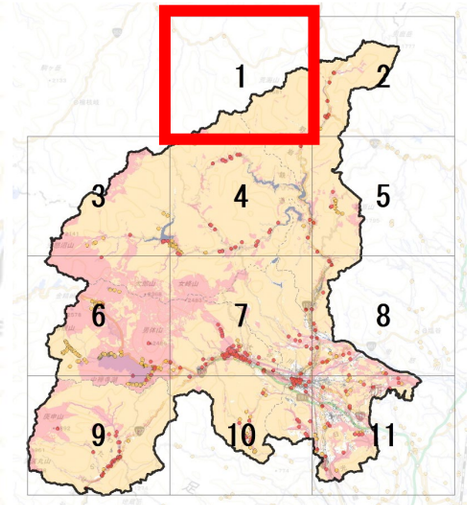

全体図

N

日光市

旧市町村境界

保全エリア

〃　地点情報

配慮エリア

〃　地点情報

制約なしエリア

土地利用上設置不可

0　1　2 km

背景には国土地理院発行の地理院地図を使用

水力発電、地熱発電に係るゾーニングマップ

日光市

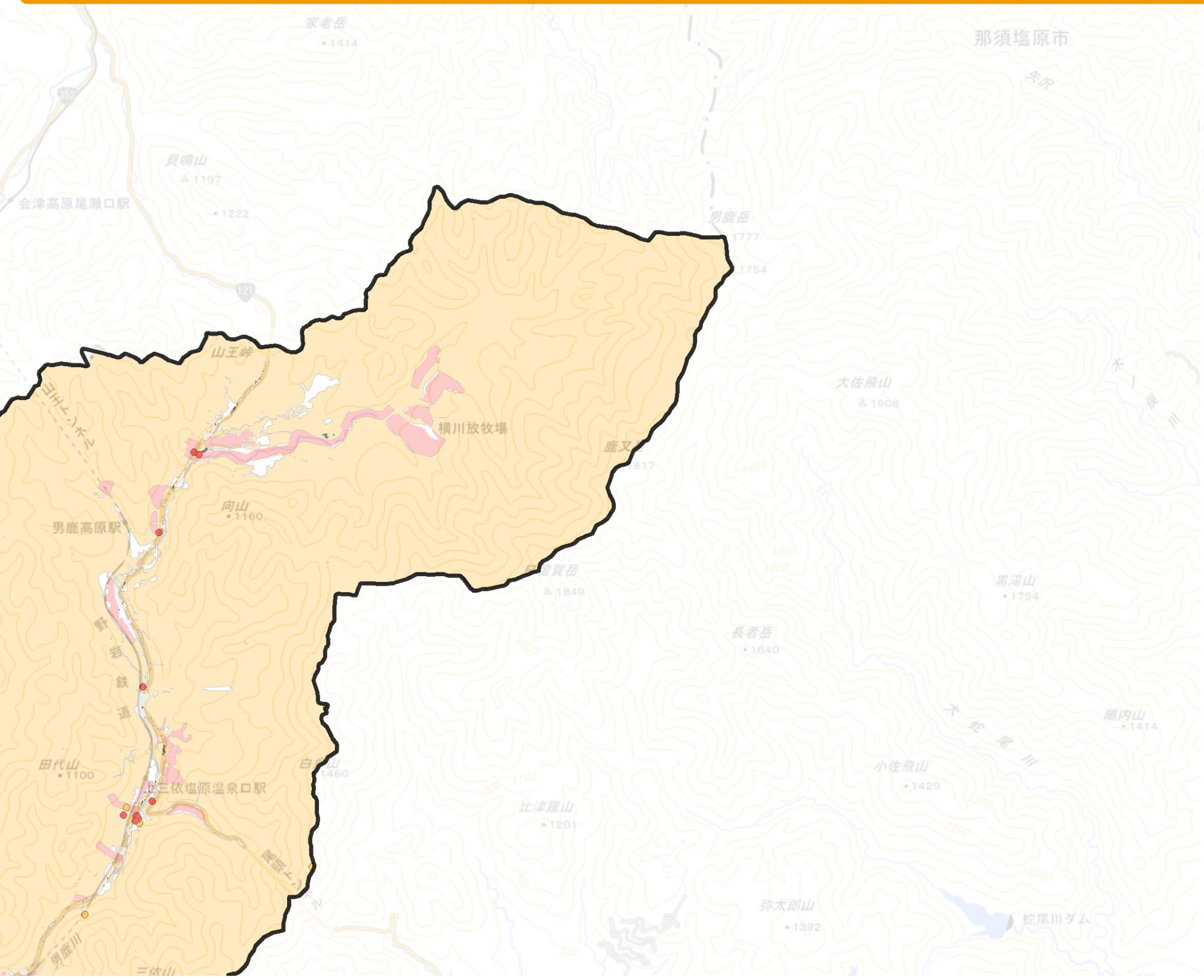

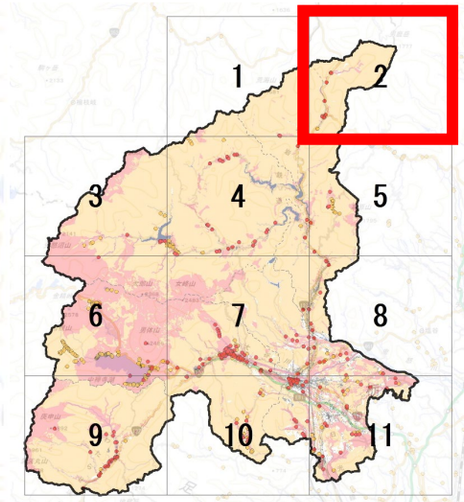

全体図

N

日光市

旧市町村境界

保全エリア

〃　地点情報

配慮エリア

〃　地点情報

制約なしエリア

土地利用上設置不可

0　1　2 km

背景には国土地理院発行の地理院地図を使用

水力発電、地熱発電に係るゾーニングマップ

日光市

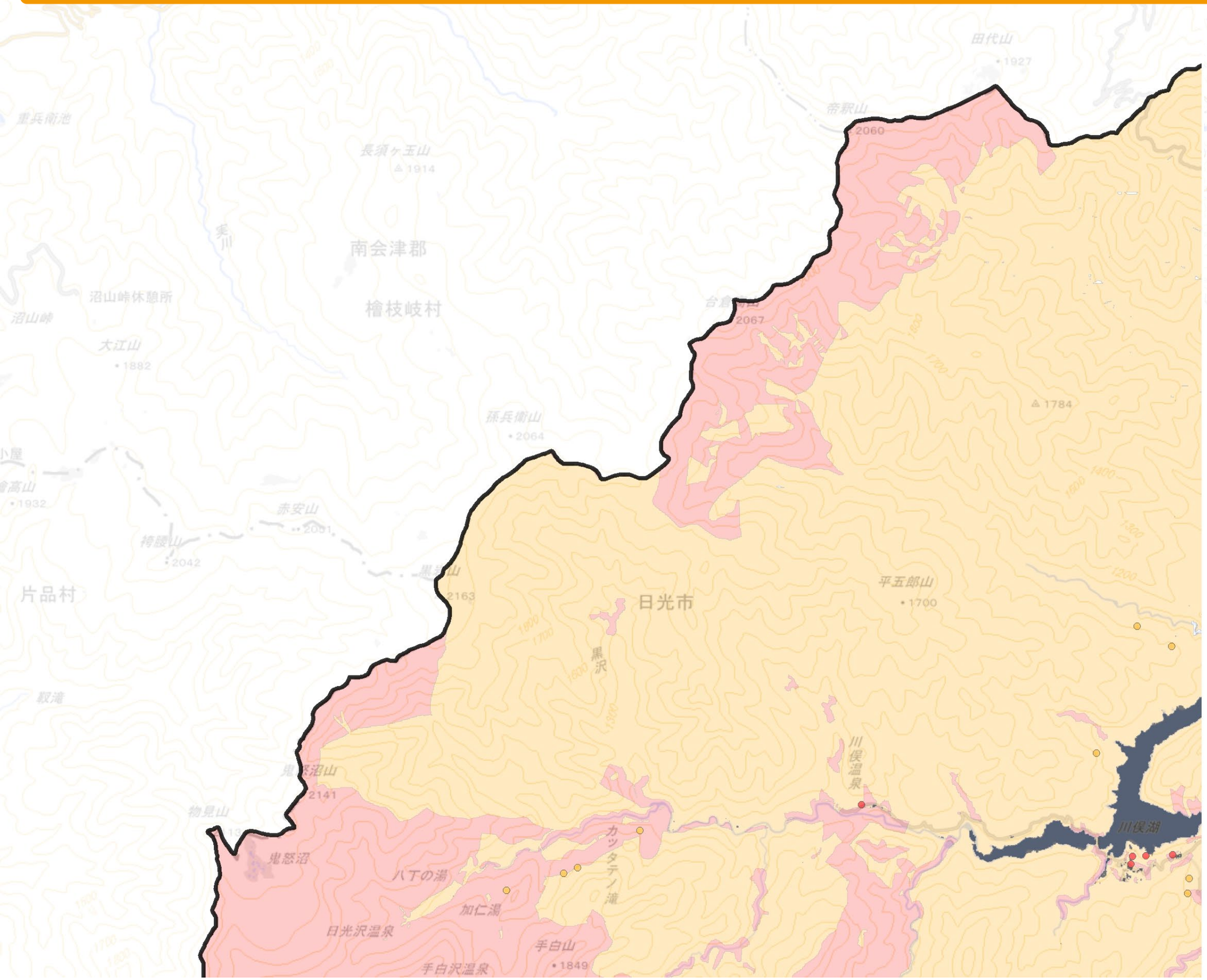

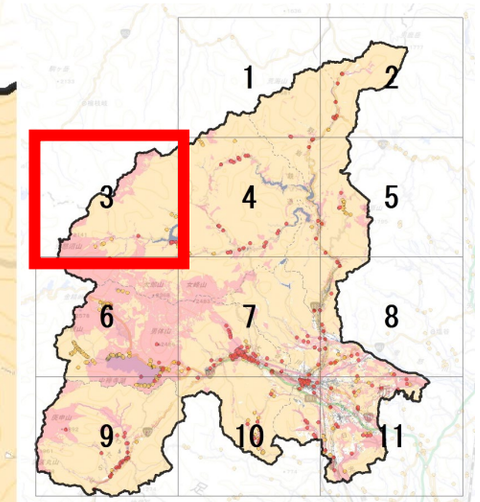

全体図

N

日光市

旧市町村境界

保全エリア

〃　地点情報

配慮エリア

〃　地点情報

制約なしエリア

土地利用上設置不可

0　1　2 km

背景には国土地理院発行の地理院地図を使用

水力発電、地熱発電に係るゾーニングマップ

日光市

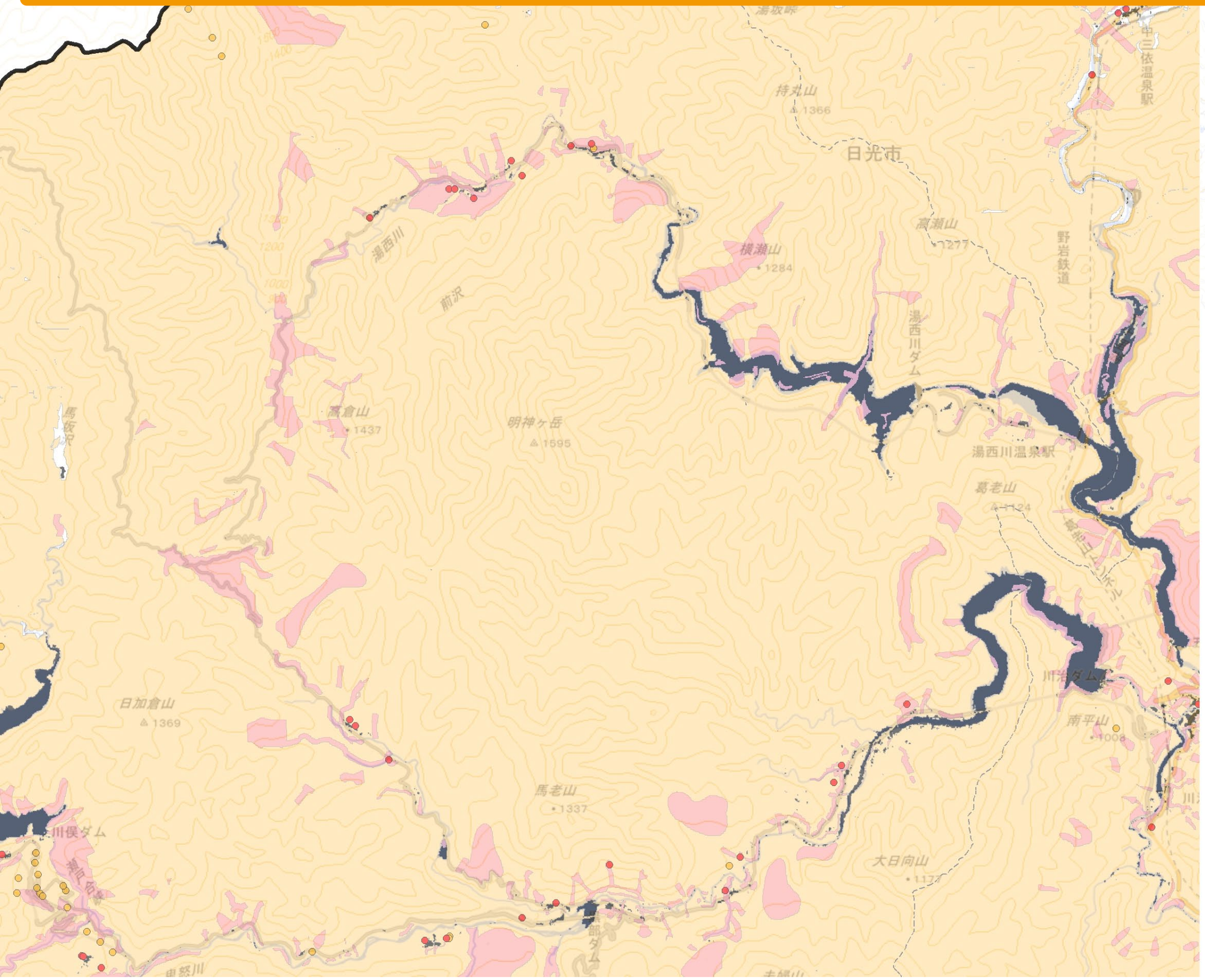

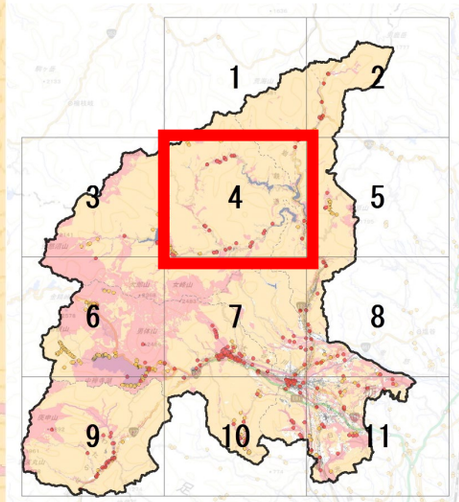

全体図

N

日光市

旧市町村境界

保全エリア

〃　地点情報

配慮エリア

〃　地点情報

制約なしエリア

土地利用上設置不可

0　1　2 km

背景には国土地理院発行の地理院地図を使用

水力発電、地熱発電に係るゾーニングマップ

日光市

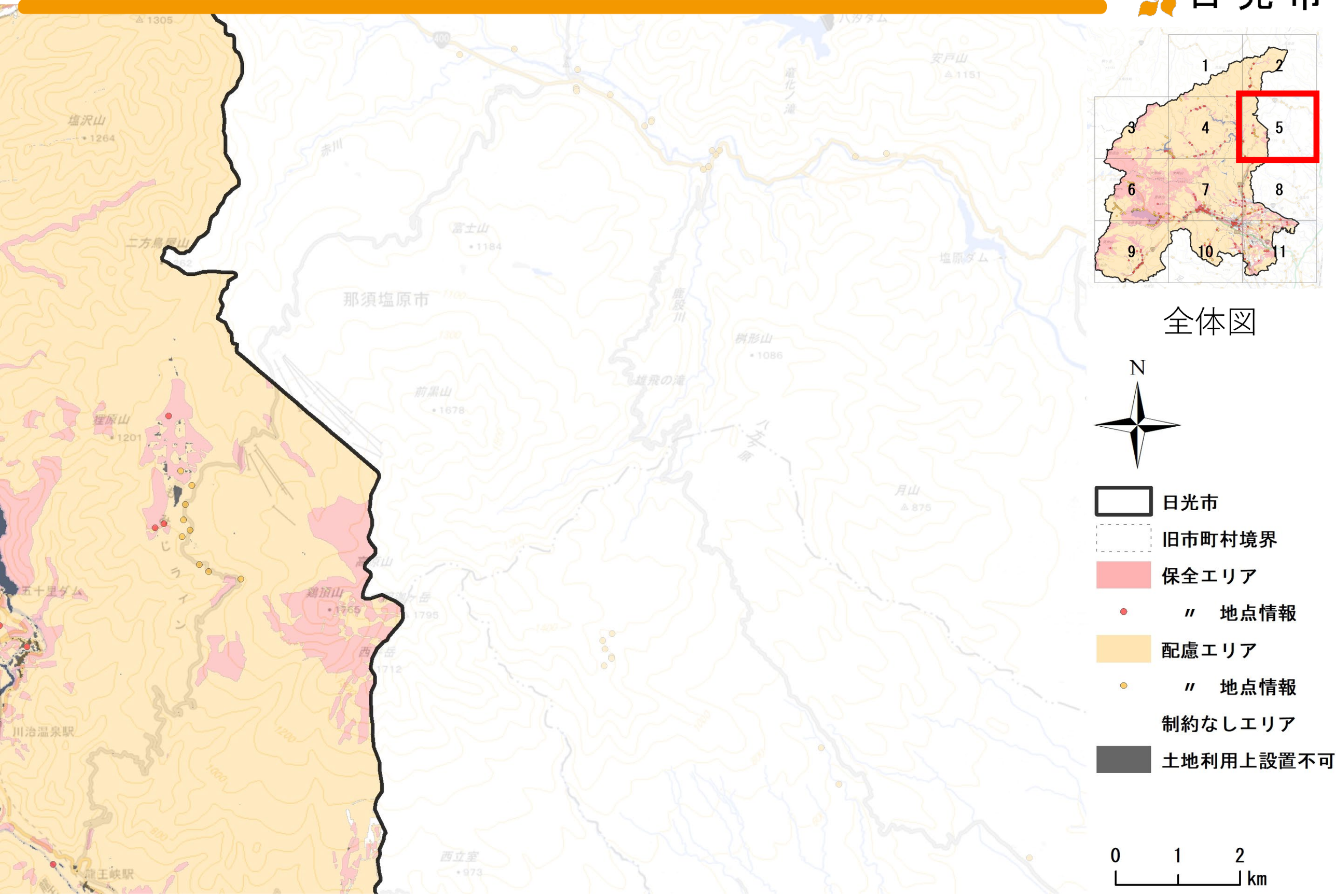

背景には国土地理院発行の地理院地図を使用

水力発電、地熱発電に係るゾーニングマップ

日光市

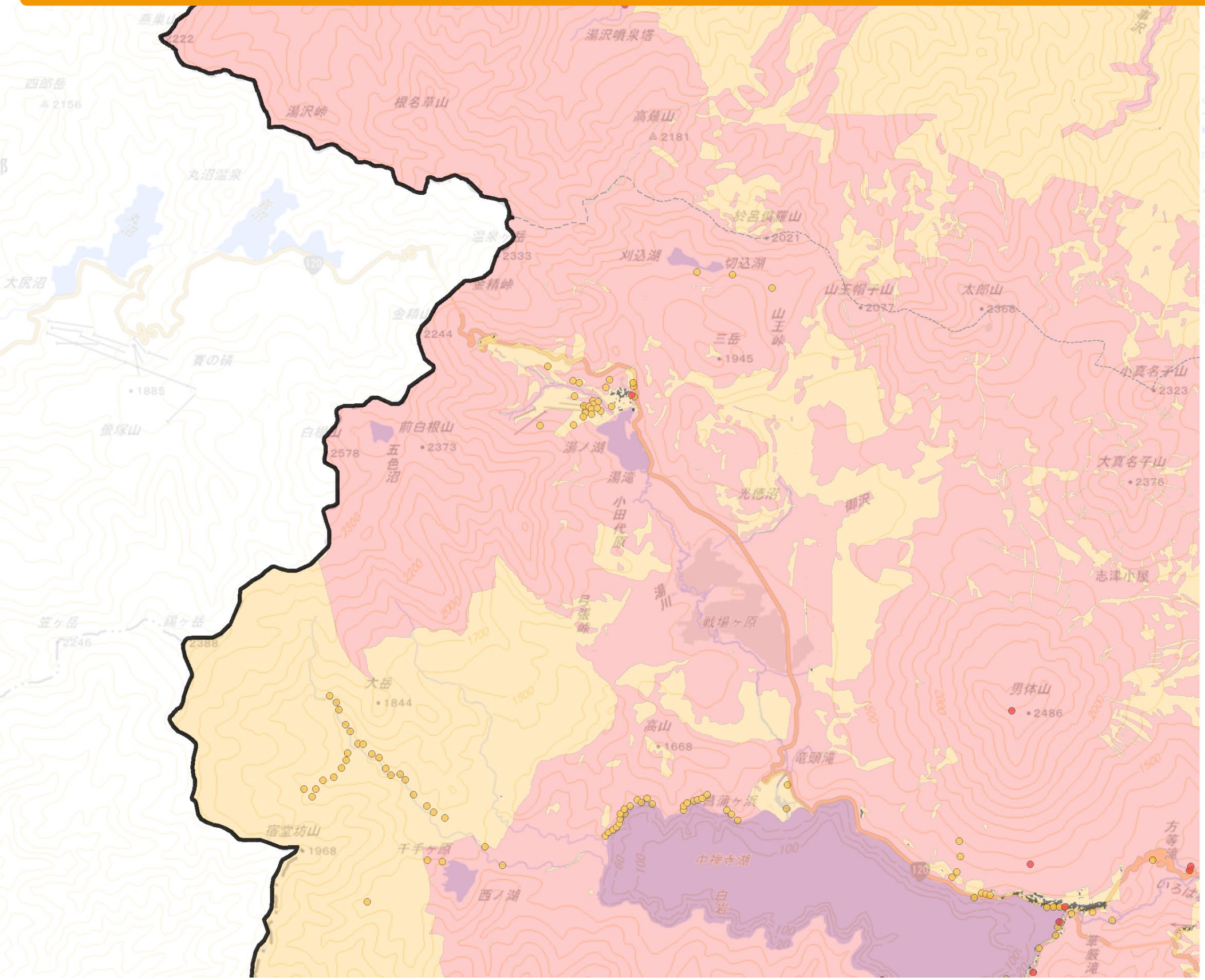

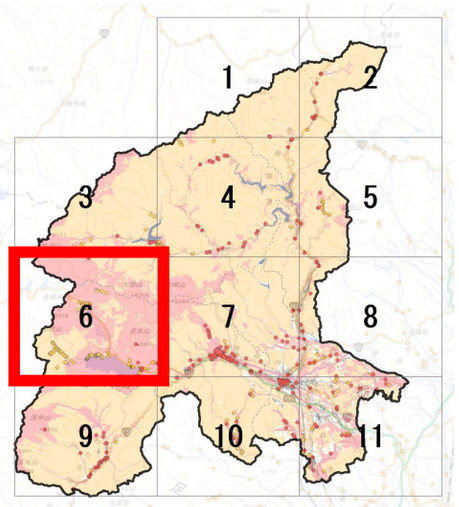

全体図

N

日光市

旧市町村境界

保全エリア

〃　地点情報

配慮エリア

〃　地点情報

制約なしエリア

土地利用上設置不可

0　1　2 km

背景には国土地理院発行の地理院地図を使用

水力発電、地熱発電に係るゾーニングマップ

日光市

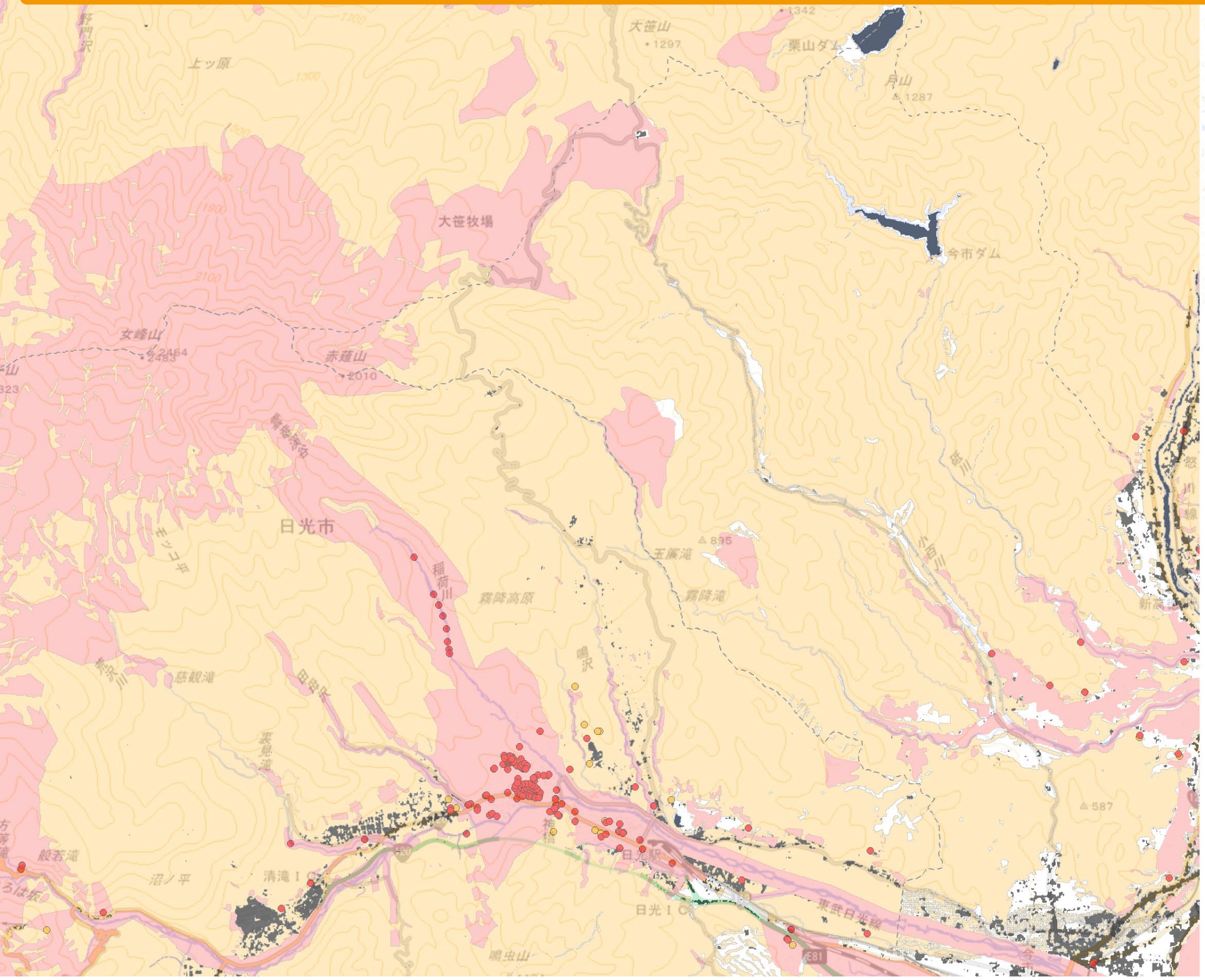

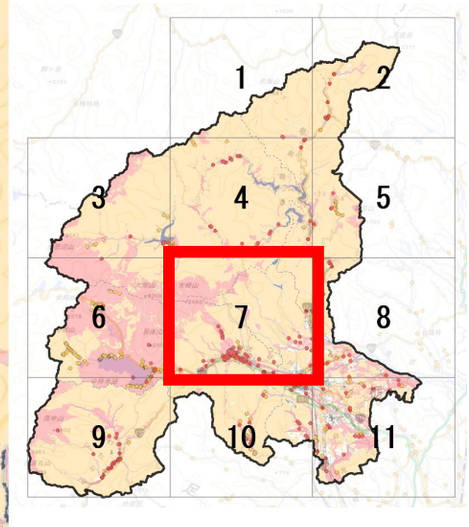

全体図

N

日光市

旧市町村境界

保全エリア

〃　地点情報

配慮エリア

〃　地点情報

制約なしエリア

土地利用上設置不可

0　1　2 km

背景には国土地理院発行の地理院地図を使用

水力発電、地熱発電に係るゾーニングマップ

日光市

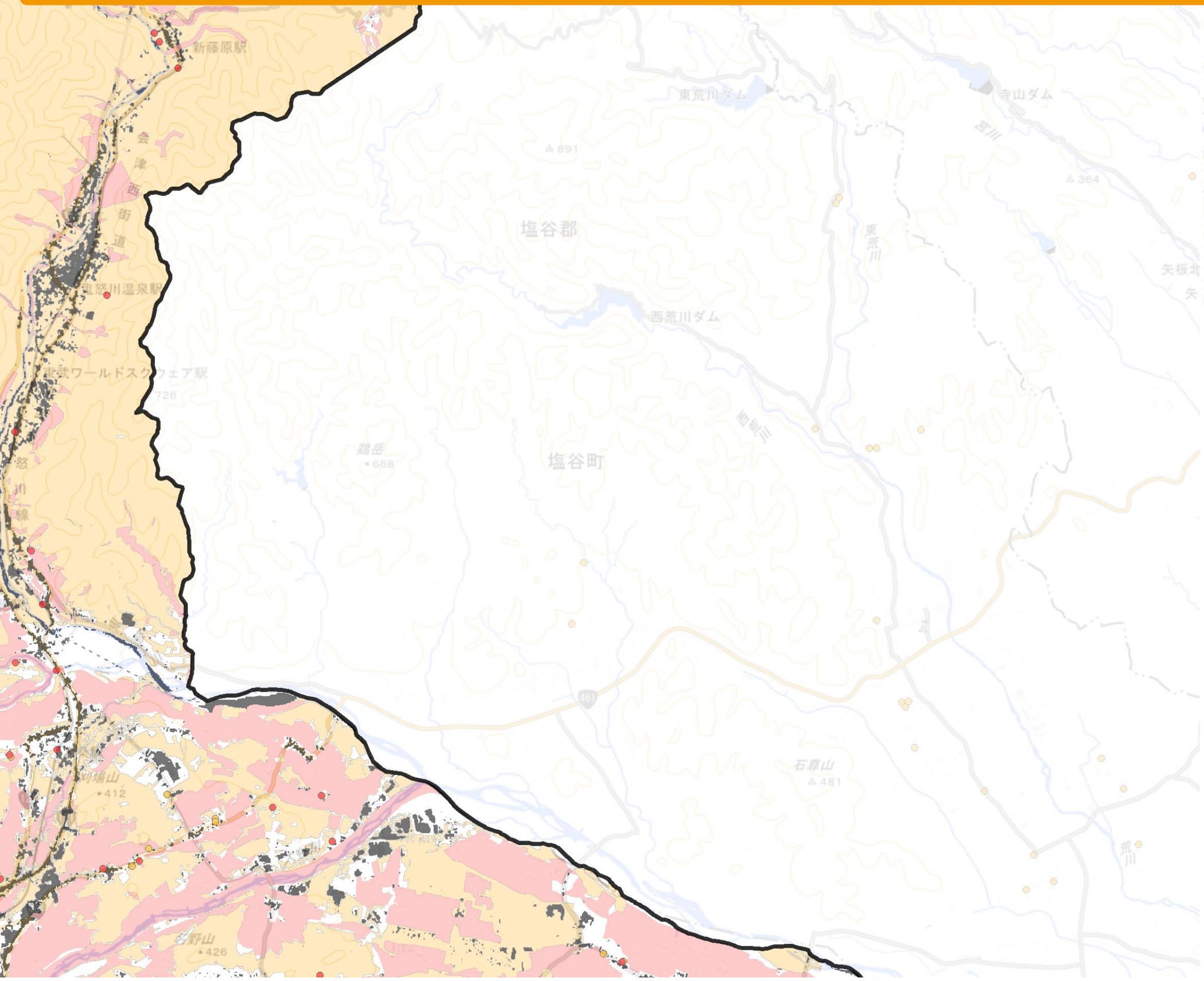

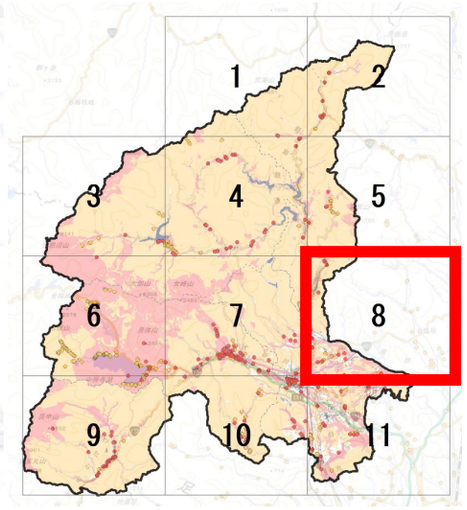

全体図

N

日光市

旧市町村境界

保全エリア

〃　地点情報

配慮エリア

〃　地点情報

制約なしエリア

土地利用上設置不可

0　1　2 km

背景には国土地理院発行の地理院地図を使用

水力発電、地熱発電に係るゾーニングマップ

日光市

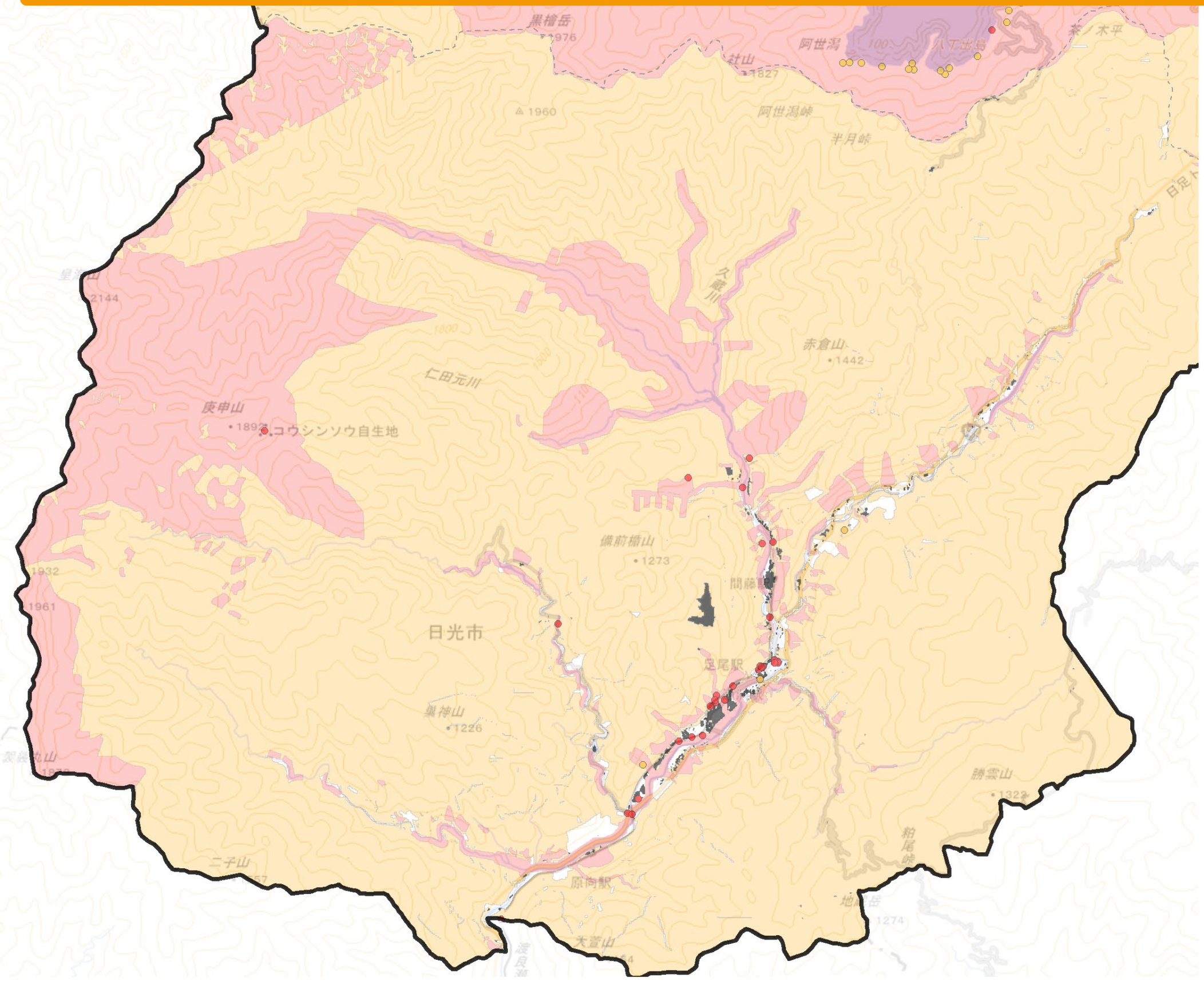

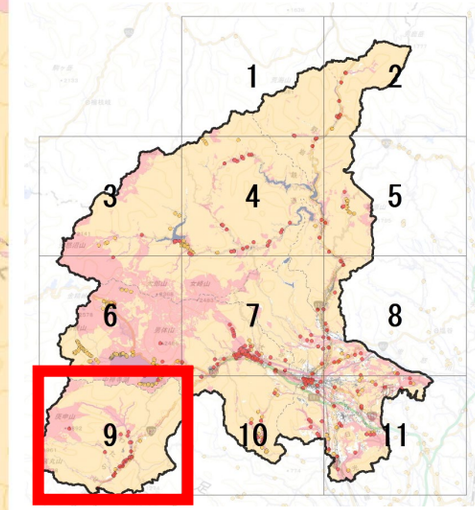

全体図

N

日光市

旧市町村境界

保全エリア

〃　地点情報

配慮エリア

〃　地点情報

制約なしエリア

土地利用上設置不可

0　1　2 km

背景には国土地理院発行の地理院地図を使用

水力発電、地熱発電に係るゾーニングマップ

日光市

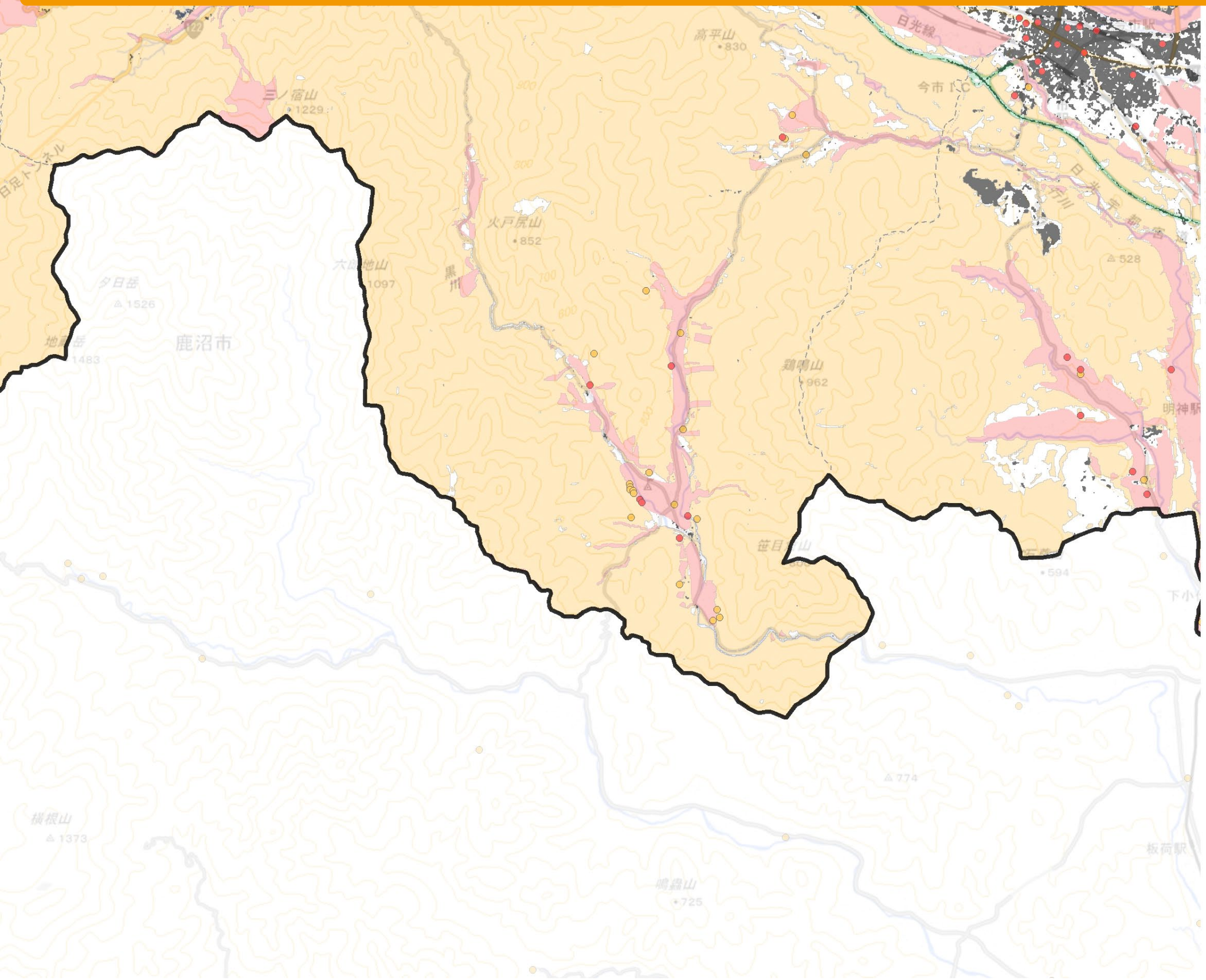

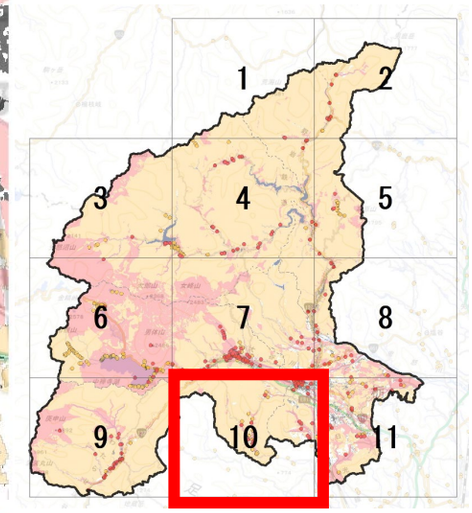

全体図

N

背景には国土地理院発行の地理院地図を使用

水力発電、地熱発電に係るゾーニングマップ

日光市

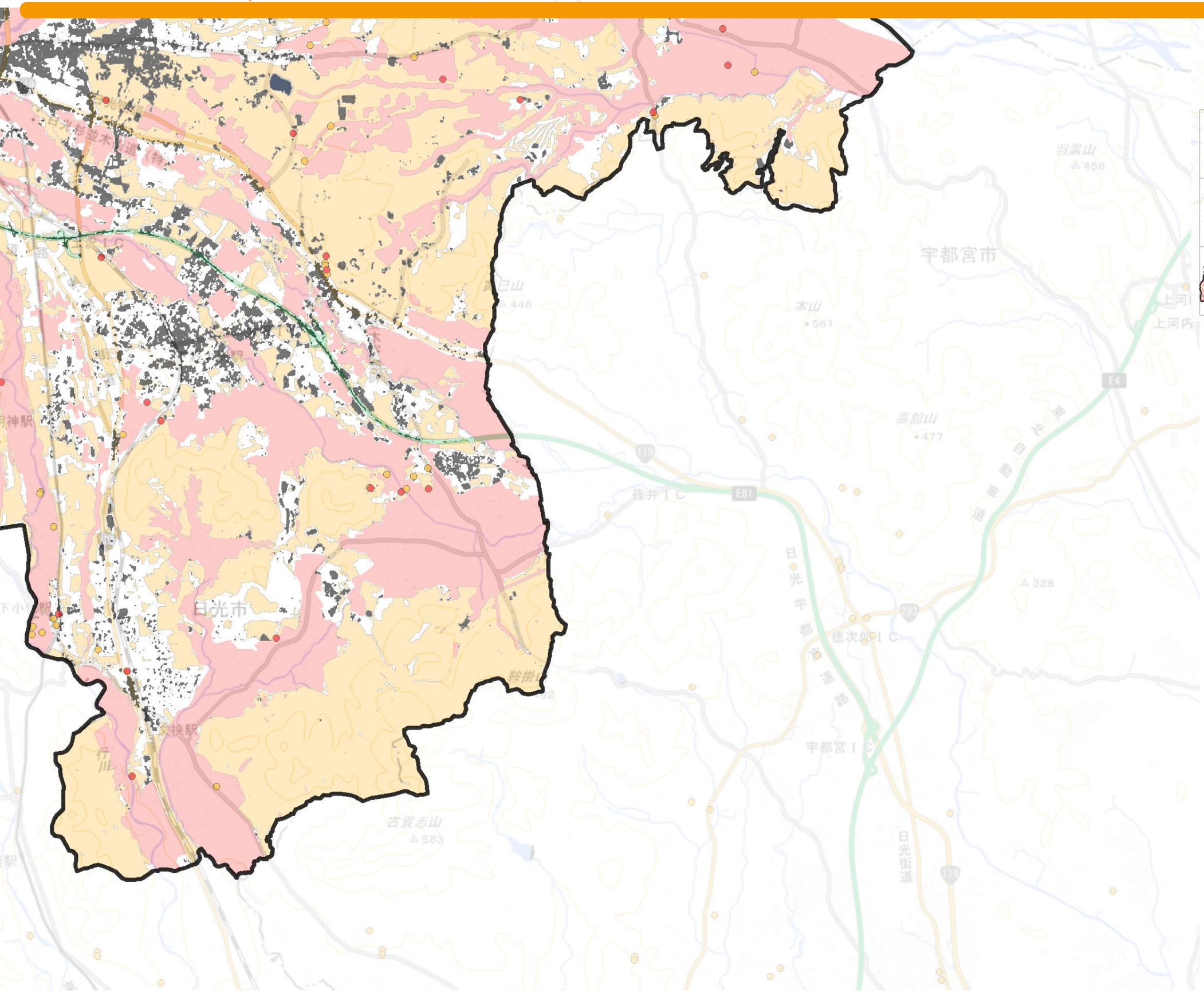

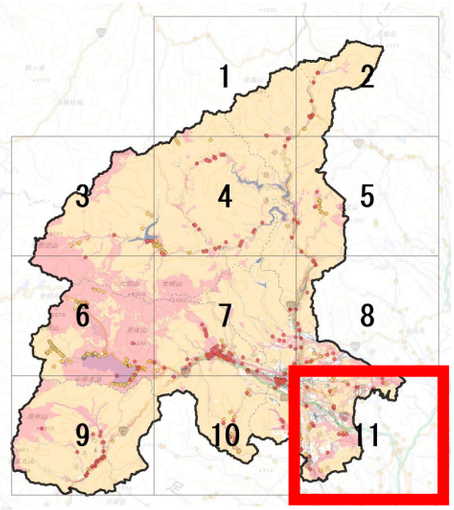

全体図

N

日光市

旧市町村境界

保全エリア

〃　地点情報

配慮エリア

〃　地点情報

制約なしエリア

土地利用上設置不可

0　1　2
km

背景には国土地理院発行の地理院地図を使用